




BESZTERCEBÁNYAI RÉGIÓ






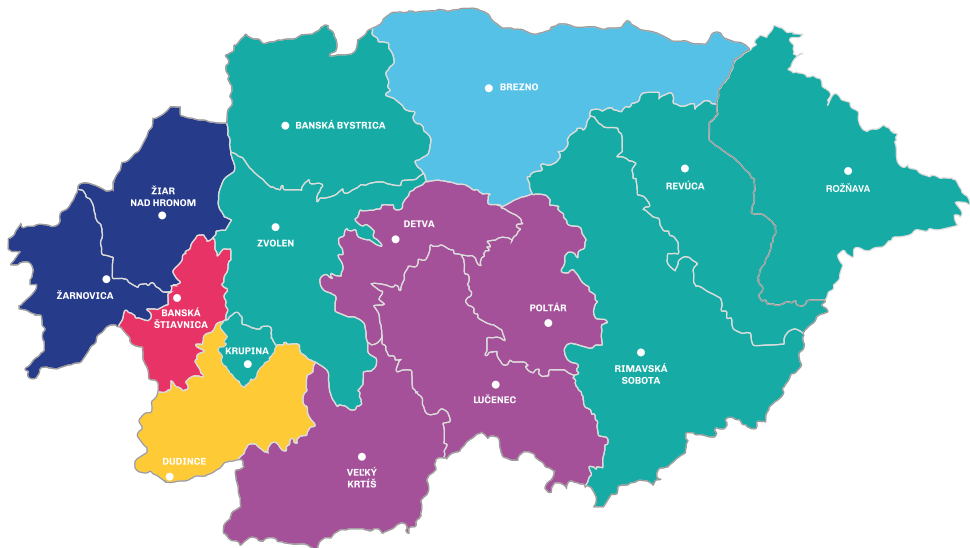
Bevezetés

Hegyeken túl, völgyeken túl, ott, ahol a meséket írják és a legendákat örökítik meg, fekszik a Besztercebányai kerület. A rejtélyes zugokkal és szakadékokkal teli régió számos látnivalója vár felfedezésre. Nyolc egyedülálló vidéke kalandozásra invitál az ősi hegyek között, és barangolásra a hatalmas síkságokon és festői völgyekben. Ugyanakkor csendes helyeket is kínál gyümölcsösökben, szőlőültetvényeken és hegyi településeken, ahol lelassul az élet. Hiszen éppen vidéken lehet visszatérni őseink örökségéhez, a fonáshoz, a dudázáshoz, a bányászathoz vagy a hegymászáshoz, amelyek időtlen idők óta a bölcsesség és életismeret forrásai. Ha szeret utazás közben kikapcsolódni, új helyeket és érdekes emberek történeteit megismerni, a Besztercebányai régió bőséges látnivalót kínál. Döntse el Ön, mennyire egyediek és valódiak, és látogasson el hozzánk, mi biztosan itthon leszünk!



Za horami, za dolami





Ismerje meg a régiókat

A hegyeken túl, völgyeken túl terül el a Besztercebányai kerület. Ahol a történelmet írták, ahol legendákat örökítettek meg és a mesék születtek – fedezze fel mindezt saját maga. Titokzatos zugok, festői völgyek, meredek hegycsúcsok és csendes helyek – ismerje meg mindet. Csodálatos emberek, igazi kézműves munka, egyedi történetek – ismerkedjen meg velük. A Besztercebányai kerület mind a 8 tája hívja Önt, hogy felfedhesse titkait Ön előtt. Jöjjön el, és engedje elvarázsolni magát és átélni mindezt.



Martin Hiadlovský, a régió nagykövete, helyi gazdálkodó, termelő és nem utolsósorban a nagyszerű Bor és sajt a csillagok alatt élmény szervezője Közép-Szlovákiába hívja Önöket.



Közép-Szlovákia

Közép-Szlovákia, közvetlenül a Besztercebányai kerület szívében az egész régió történelmi központja. Valamikor régen a híres Thurzó-Fugger Társaság Klopacskáját használták a bányászok összehívására. Később a reformerek és a lázadók bátor tetteiről lett híres a vidék. A föld nemcsak értékes ércekben gazdag, hanem gyógyforrásokban is, amelyek erőt adnak és helyreállítják a megrendült egészséget. Aki csendre és magányra vágyik, távoli helyeken talál menedéket, ahol az égbolton csillagok milliói ragyognak.



1. A Szlovák Nemzeti Felkelés Múzeuma

A Szlovák Nemzeti Felkelés Múzeumának történelmi nevezetessége Besztercebányán 1969-ben épült. A Szlovák Nemzeti Felkelés emlékmű és múzeum, mint korának egyedülálló építészeti remekműve, az 1938-1945-ös években itt lezajlott szörnyűséges események emléke. Az emlékcsernek az ismeretlen katona sírjával és az öröklánkkal hivatott a háború pusztításaira emlékeztetni. A második világháború időszakát a nehéz harci technikát bemutató szabadtéri múzeum és egy repülőgép is megőrökíti a viharos történelem néma tanújaként.

**TOP 5
A RÉGIÓBÓL**



2. Úrvölgy (Špania Dolina)

A Prašivától Szlovákia legrégebbi és leghosszabb bányavíz-vezetékén keresztül már sok víz elfolyt a Thurzó-Fugger Társaság Úrvölgy melletti bányáiba. A festői szépségű hegyi község a bányászösvény és a Klopacska révén máig is megőrizte bányászfalu jellegét. A falu közepén egy csodálatos egykori iskola tárja elénk a bányászok helytörténetét és a furcsa bányaszellemek történeteit. Az Úrvölgyi csipkékben az úrvölgyi nők kifinomult ízlése tükröződik. A panoráma a benne rejlő kora gótikus templommal és a népi építészet romantikus zugaival egész évben vonzza a kirándulókat Úrvölgyre.

**TOP 5
A RÉGIÓBÓL**



3. A garamszegi (Hronsek) fatemplom

Olyan volt, mint egy mesében – szinte lehetetlen feladat: építs templomot szög nélkül, torony nélkül és egy éven belül. Garamszegen, a lápos, mocsaras talajon azonban ezt a feladatot sikerült teljesíteni. Az artikuláris fatemplom mindmáig ott áll. Különlegessége, hogy a Kárpát-medence többi fatemplomával együtt az UNESCO világörökségi listáján is szerepel. Andrej Sládkovič költő és választottja, Júlia Sekovičová is ebben a templomban pecsételték meg házassági fogadalmukat.

**TOP 5
A RÉGIÓBÓL**



4. Zólyomi (Zvolen) vár

Zólyom központjától egy kődobásnyira, a Slatina folyó partján fenségesen magasodik a gótikus-reneszánsz kastély. Védfalai boldog és nehéz időkre emlékeznek vissza, azokra az időkre, amikor magyar királyokat és magyar királynőket szolgált. Fokozatosan katonai erőddé alakították, amelyet a törökök soha nem tudtak bevenni. A nemesfémhányászat hanyatlása és a megye újratelepítése miatt egy időre elvesztette eredeti jelentőségét. Idővel azonban a vár új funkciót kapott, ma a Szlovák Nemzeti Galériának ad helyet.

**TOP 5
A RÉGIÓBÓL**



5. Sötétégbolt-park a Nagy-Fátrában (Vel'ká Fatra)

A modern idők fényszennyezése a legtöbb helyet láthatatlanná tette a csillagos eget. Besztercebányától néhány kilométerre a tiszta éjszakai égbolton több mint kétezer csillag, az ezüstös Tejút és a távoli űr számos objektuma tűnik fel. A helyet Nagy-Fátrai Sötétégbolt-parknak nevezik, ahol a fényszennyezéstől védve élvezheti a csillagok egyedülálló látványát és az igazi sötétséget.

**TOP 5
A RÉGIÓBÓL**

Éjszakai sífutás
a Körmöci hegységben





Miro Bahna, a régió nagykövete meghívja Önöket, hogy fedezzék fel a selmeci szupervulkán által létrehozott vidéket. Megismerhetik általa az egyedülálló "vulkanikus borokat", amelyek íze példa nélküli, annak köszönhetően, hogy a szőlő a vulkanikus tevékenységből eredő, tápanyagokban gazdag lejtőkön terem.



Selmecebányai (Banská Štiavnica) régió

Az elképzelhetetlen erejű, hatalmas szupervulkán maradványain ma turistautak, tanösvények, kerékpárutak és terep pályák keresztezik egymást. A föld mélyéből felszínre törő forró láva arany-, ezüst- és egyéb nemesfém tartalma alapozta meg a Selmecebányai kerület híres bányászatát. A tökéletes bányászati-vízgazdálkodási rendszert számos víztározó jelzi, a romantikus lelkek, a sportolók és a korcsolyázók paradicsoma. A közel 5 km magas kráter legmagasabb büszkesége ma a Szitnya-csúcs (Sitno), szívében pedig példátlan kincset rejt – Selmecebánya városát történelmi központjával és műszaki emlékeivel, amely az UNESCO kulturális világörökség része.



1. A selmečbányai (Banská Štiavnica) Kálvária

Az Éles-csúcsnak (Ostrý vrch, Scharfenberg) van mivel dicsekednie. Tetején 1744 óta Közép-Európa legimpozánsabb barokk kálváriája emelkedik, amely 1993-tól az UNESCO kulturális világörökségi listáján is szerepel. A selmečbányai Kálvária összesen 22 szent építményből áll – 17 kápolnából Jézus keresztre feszítésének és Szűz Mária szenvedésének jeleneteivel, 3 templomból, az „Ecce homo” állomásból és a Szent sírból. A Kálvária templomának falán található gyönyörű művészi freskóknak köszönhetően a maga nemében kivételes barokk épületnek tartják. Ha Selmečbányára látogat, nem hagyhatja ki a minden oldalról jól látható Kálváriát. Fentről pedig gyönyörű kilátás nyílik a történelmi városközpontra, az Óvár-ra és az Újvárra.



2. A szentantali kastély és múzeum az év szimbolikáját hordozzák

4 szárny a 4 évszakot, 12 kémény az év hónapjait, 52 szoba az év heteit, 7 árkádsor a hét napjait a 365 ablak pedig az év napjait jelképezi. A kívülről nem túl feltűnő épület igazi kincseket rejt, például az eredeti 24 karátos arannyal aranyozott Aranyszalont. Ez volt Marie Antoinette nászajándéka, amikor férjhez ment a francia királyhoz, és úgy jutott ide, hogy a Coburg család egyik tagja egy párizsi bútorárverésen vásárolta meg. Más szlovákiai várakkal és kastélyokkal ellentétben, ahol a bútorokat fokozatosan ellopták, majd később antikváriumokból származó nem eredeti darabokkal helyettesítették, itt minden eredeti, és tükrözi a Koháry és Coburg családok életmódját, ízlését és hobbijait. A kastélyban gazdag vadászati kiállítás is látható, a kastély mellett pedig egy romantikus park található egy kis tóval, amelyet padok vesznek körül.



3. Vöröskút

A második legmagasabban elhelyezkedő víztározó a Selmei-hegységben, a Paradicsomhegy (Paradajs) és Vel'ký Šobov között, egyben kellemes kiindulópont a Selmecbánya környéki barangolásokhoz. Néhány perc alatt megkerülheti ezt a kis gyöngyszemet. Varázslatos a kis vízfelület, amely egykor egy jól átgondolt vízműrendszer része volt. A forró nyári napokon megmárthatja lábait, a téli fagyok idején korcsolyázhat, és egész évben csendes és kellemes pihenőhelye minden arra járónak.

**TOP 5
A RÉGIÓBÓL**



4. Kammerhoff Bányamúzeum

Selmecbánya történelmi központjának legértékesebb műemlékében – a Kammerhoffban – található Selmecbánya és egész Szlovákia legnagyobb bányászati kiállítása. A falai között bonyolultabb és egyszerűbb bányászati tevékenységek bemutatói bújnak meg – az első régészeti leletektől egészen a 20. századig. Ideális esetben az ember még azelőtt megismerkedik velük, hogy felteszi a bányászsisakot, felveszi a zöld köpenyt, leereszkedik a bányába, és a Bányamúzeumban a nagyközönség előtt megnyitott Glanzenberg vagy Bertalan bányaalagútba indul.

**TOP 5
A RÉGIÓBÓL**



5. A Szitnya-csúcs (Sitno)

Bármilyen rossz is a helyzet Szlovákiában, mindig lesz remény a felszabadulásra. A legenda szerint megmentőink – a szitnyai lovagok – közvetlenül a Selmeci-hegység legmagasabb csúcsán alszanak. Ha úgy érzi, ideje lenne felébreszteni őket, válasszon az ide vezető utak közül. A legrövidebb, de egyben legmeredekebb úton a Bacsófalvi-tó (Počúvadlianske jazero) felől közelíthető meg. Elég megmutatni nekik az irányt az ősi vár romjai közül. Ráadásul innen messzire el lehet látni. Ha teljes mértékben kigyönyörködte magát a kilátásban a lenyűgöző 1000 méteres magasságból, pihejen meg az Andrej Kmeť mendedékházban, és merítsen erőt a lefelé vezető úthoz.

**TOP 5
A RÉGIÓBÓL**

Sörfőzde kerékpár körút
Vyhne község környékén





Ki más lehetne az egykor “Magyar Királyság vasszívének” nevezett régió nagykövete, mint egy olyan ember, aki elválaszthatatlanul kötődik a vashoz? De ezúttal a kovács szerszámait ügyesen kezelő kemény kéz helyett egy gyönyörű fiatal nőt képzeljünk el. **Andrea Ďurčová** kovácsmester munkáján keresztül egész Szlovákia megismerheti Gömört.



Gömöri (Gemer) régió

Gömör egyaránt kiérdemelte a mesés és a vaskemény elnevezést is. Mesék és legendák ezreit jegyezték fel itt, ahol fröcskölt a víz és ömlött a homok. A vas útja az évek során berozsdásodott, a kohók, bányák magukra maradtak, de a vasművek maradványai között még érezhető az ipar egykori dicsősége és fellendülése. A rejtélyes barlangfolyosókon földalatti szépségek nyílnak meg előttünk. A régi gótikus templomok falai közé gyógyító csend telepedett, az egyedülálló freskódíszek pedig kiérdemették az Európai Örökség címet. Ma is huculok vágatnak a csodás Murányi-fennsíkon, és aranyos kis ürgék találtak itt otthonra.

IGJELMEJ



1. Martonházi (Ochtinská) aragonitbarlang

A világ legszebb aragonitbarlangja teljes szépségében mutatja meg magát. A mexikói és argentinai aragonitbarlangok is egyediek, de szépségében a mi szlovák barlangunk azokat mindig felülmúlja. A Martonházi-aragonitbarlang változatos aragonit képződményekkel büszkélkedhet, amelyek törékeny korallokra emlékeztetnek. A barlang őstörténete a messzi múltba nyúl vissza, a barlang korát hihetetlen, de 138 000 évre becsülik. A barlang ékességét és a képződmények példátlan értékét igazolja, hogy 1995 óta szerepel az UNESCO Természeti Világörökség listáján. Tudtad, hogy itt boszorkányok is vannak? A föld alatt, a barlangban a Tejút és más lélegzetelállító képződmények jelennek meg az ember feje felett.



2. A Jolsvai (Jelšava) kastély

A francia klasszicizmus egyediségét máig tükrözik Jolsva központjában a Coburg család monumentális kastélyának falai. Az 1763-ból származó háromemeletes épületet Koháry Andrej helyi földbirtokos építtette egy régebbi, 17. század eleji reneszánsz kastély alapjaira, azon a helyen, ahol állítólag a templomos rend kolostora állt. Egy ideig a kastélyban lakott a Gerlachfalvi-csúcsot elsőként megmérő Ludwig Greiner erdőigazgató és geográfus. A jómódú Coburg család után a kastély Jolsva város tulajdonába került, és 2015 óta fokozatos és alapos újjáépítésen megy keresztül. A kastélyban jelenleg is zajlik a helyreállítás, a kastély megnyitása a nyilvánosság számára, a kulturális rendezvények helyének és az élményszerű szállásformáknak a kialakítása.



3. Murányi (Muráň) vár

Mindössze 935 méter tengerszint feletti magassága elegendő ahhoz, hogy a Murányi vár Szlovákia 3. legmagasabban fekvő vára legyen. A 13. századi királyi várnak eredetileg a Gömörből Liptóba és Zólyomba vezető utakat kellett védenie. A kastély aranykora a Murányi Vénuszként ismert Szecha Mária és férje, Wesselényi Ferenc magyar nádor idejébe nyúlik vissza. A hatalmas várfalak ellenálltak a török rohamoknak és a kuruc felkeléseknek is. A Murányi vár pusztulását 2 tűzvész okozta a 18. században. A Murány község felett terebélyesedő rom régi tanúja annak a letűnt időnek, amikor a Murányi vár megélte a magyar nemesek dicsőségét és tevékeny életét. Lélegzetelállító kilátás nyílik a Murány folyó mély völgyére, a Murányi-fennsík meredek szikláira, a Király-hegy minden látogatót megjutalmaz, aki átlépi a várkapu küszöbét.



4. Gömör-áttörés

Fontos projektté kellett volna válnia, amelyben az első bécsi döntés által szétszakított vasúti összeköttetéseket állítják helyre Szlovákia déli részének Magyarországhoz kapcsolása után. A Gömör-áttörésnek Tiszolcot (Tisovec) kellett volna összekötnie Nagyszabossal (Slavošovce), de a Szlovák Nemzeti Felkelés kitörése után az építkezés leállt. A Koprásai (Mníšani) völgyhíd, a Koprásai alagút, a Dielik-hágó alatti alagút és a leghíresebb Nagyszabosi (Slavošovce) alagút (a Homolyka alatti alagút) a maguk idejében egyedülállóak voltak, azonban soha nem szolgálták a céljukat. Soha egyetlen vonat sem ment rajtuk keresztül. Azonban minden évben sok turista és kerékpáros halad át rajtuk, mert a Nagyszabosi alagút Európa leghosszabb kerékpáros alagútja. Gyalogosan és teljes sötétségben átkelni rajta olyan élmény, amelyet nem felejtünk el egyhamar.



5. A Gótikus út

Amikor „Magyarország Vasszíve” megszűnt dobogni, csend telepedett Gömörre és Kishontra (Malohont). Szerencsére a legnagyobb fellendülés idejéből példátlan gazdagság maradt fenn. Gyönyörű templomok és egyedi falfestményeik, mind felfedezetlen büszkeség, amely túlnyúlik a régió határain. A 4 körútból álló Gótikus út (Csetneki / Štítnický körút, Jolsvai / Jelšavský körút, Rima-vidéki / Rimavský körút és Rozsnyói / Rožňavský körút) egyedülálló templomokat és falaik mögött megbúvó örökséget köti össze. Hallatlan értéküket már ismeri a világ, mert 2022-ben a Gótikus út 12 temploma megkapta az Európai Örökség címet. Ha ez a hír eljutott Önhöz, ideje hogy kövesse a történelem hamisítatlan üzeneteit.

**TOP 5
A RÉGIÓBÓL**



Nagyolvasztó kemence Sirk falu Červeňany részében



Brehy községben régen 80 fazekas működött. Ma ezt a híres fazekas falut és környékét a régió nagykövete, **Ján Fiala** fazekas képviseli. Ő tanította fazekasságra a királylányt is A rigószakállú királyfi című mesében. Ma különböző műhelyeken, tanfolyamokon és rendezvényeken mutatja be a közönségnek ezt a mesterséget, ezért Fiala úrnak köszönhetően, biztosan nem merül feledésbe.



Garami (Hron) régió

A Garam mente közepén a Garam folyó kiszélesedik, és a Garam menti várak által szegélyezett táj fokozatosan sík vidéké válik. A gazdag bányavárosok, a régmúlt idők őrhelyei már elvesztették védelmi funkciójukat, de kivívták a modern idők csodálatát és érdeklődését. Az úgynevezett Szlovák-kapunál Szlovákia második legrégebbi kolostora őrzi kincseit. A bányászok földjén immár nem hallatszik a Klopacskák kerepelése, de annál inkább a látogatók hangos beszéde és kacagása. A természet nyugalma és a szétszórt hegyi települések sajátos szokásai mindenkit lenyűgöznek, aki ide betér. Ebben a csendben és egy kis szerencsével talán Ön is meghallja a duda vagy a gombos harmonika hangját.



1. Zvonička ferrata és üdülőközpont

Elsőként (1874-ben) a harangláb épült, de akkor még kevesen gondolták, hogy hamarosan itt lesz a Zvonička üdülőközpont. A Zvonička üdülőközpont ma keresett hely – és nem csak a frissítők és a játszótér miatt, hanem azért is, mert a helyi bányák és alagutak dicsőségéről szóló tanösvény egyik állomása. A gyerekeknek kialakított via ferrata új életet hozott erre a helyre – a mászni vágyó kezdőket és főleg a gyerekeket. Három via ferrata útvonalon mérhetik össze erejüket a sziklák és erdők természetes elemeivel. A hatalmas erdőkert, amelyben több mint 2500 fa és cserje nő, még kellemesebbé teszi a sétát Zvoničkából a Kohútovo zarándokhelyre.

**TOP 5
A RÉGIÓBÓL**



2. Szklenófürdői termálgyógyfürdő

Szklenófürdő termálforrásainak gyógyító hatását már a 16. században felismerték. A fürdő 1550-ből származó első említése bizonyítja, hogy Szlovákia legrégebbi gyógyfürdői közé tartozik. A magnéziumot és kalciumot tartalmazó gyógyvíz jótékony hatással van a mozgásszervi és idegrendszeri betegségekre. A fürdőkezelések során a vizet nem hígítják, és vegyszerekkel sem kezelik, így a fürdővendégek megérezhetik a természeti gazdagság valódi erejét. A fürdő egy ritkasággal is büszkélkedhet: a Parenica barlangfürdő Európában is egyedülálló. A fürdő csendes és gyógyító környezetének kapui nyitva állnak a kezelésekre érkező betegek és a pihenni vágyók számára egyaránt.

**TOP 5
A RÉGIÓBÓL**



3. Revistye (Revište) vára

A vár legnagyobb dicsőségének idejében sok főúr harcolt a Garam feletti meredek sziklán magasodó Revistye váráért. A 14. század elejétől egymást követték a tulajdonosok – Corvin Mátyástól a Dóczy családig. A korábban 3 emeletes, 2 tornyos épületben bástya, fallal két részre osztott udvar és ciszterna, az egyik falon pedig egy nagy erkély is volt, ahol a házuurai napoztak. Azonban még ez a fontos Garam menti végvár sem tudott ellenállni az időnek, az elhagyatottságnak és a pusztulásnak. Ma már azonban a kiterjesztett valóság alkalmazásával a modern technika egyenesen a 17. századba repít vissza. A kastély 7 pontján eredeti illusztrációkat varázsol élénk, amelyek a Dóczy család várurainak mindennapi életét örökítik meg. Revistye vára továbbra sem adja fel dicsőségét, és különféle kulturális, kézműves (Ilgáč) vagy „kísérteties” (Kísértetvárak éjszakája) rendezvényekre várja a látogatókat.



4. Maximilian Hell regionális csillagvizsgáló és planetárium garamszentkeresztben (Žiar nad Hronom)

Éljen át egy felejthetetlen élményt, melyben a csillagok karnyújtásnyira vannak Öntől. Lépjen be az Maximilian Hell Regionális Csillagvizsgáló és Planetárium épületébe, amely 1996 óta várja a lelkes felfedezőket Garamszentkeresztben, és élvezze az űrbéli kalandorokat. A varázslatos Csillagcsarnokban csillagbemutatók zajlanak, és a csillagok világának tündérmeséit vetítik. De ez még nem minden. Amikor a tapasztalt csillagász beszélni kezd, fénysebességgel özönlenek rá a felnőttek és főleg a gyerekek kérdései. Mi a legjobb módja annak, hogy betekintsünk a hatalmas univerzumba? Ha az időjárás kedvező, a planetárium csillagászati technikája segítségével a látogatóknak mindezt örömmel bemutatják.



5. Bencés kolostor és apátsági templom garamszentbenedeken (Hronský Beňadik)

Szlovákia második legrégebbi kolostora Garamszentbenedeken nemcsak a monumentális gótikus építészet iskolapéldája, hanem a több mint 2000 éves Szent Vér ereklye védelmezője is. A „Garam mente gyöngyszemét” 1075-ben említi először I. Géza király oklevele. A ritka ereklyét Corvin Mátyás adományozta az apátságnak a templom 1483. évi felszentelése alkalmából. A kolostor meghatározó eleme a gótikus apátsági templom monumentális főbejárata és Storno Ferenc építész neogótikus díszítései. A bazilika legrégebbi műemléke a 11. századi, az eredeti román kori apátsági templomból származó kőből készült keresztelőkút. A kolostor jelenlegi fenntartója - a nyitrai püspöki hivatal folyamatosan törekszik a kolostor többi részének helyreállítására, és a nyilvánosság számára hozzáférhetővé tételére. A látogatókat még egy teaszoba is várja.



Kerékpárút
a Pokútská-völgyn keresztül



Felső-Garammentét a legjobb mozgásban felfedezni, két-kerekű paripa nyergében, sílécen vagy síneken. **Aleš Bílek**, a felső-garammenti régió nagykövete sok mindent tud erről, és a maga energiájával és lendületével életben tartja az egyedülálló Fekete-garami erdei vasutat, amely az Alacsony-Tátra alatti régió egyik leghíresebb turisztikai látványosságáa.



Felső-Garam mente (Horehronie) régió

A Felső-Garam mente régió hatalmas erdők és mély barlangok között, az Alacsony-Tátra csúcsai alatt terül el. Nyáron fák, virágok és gyógynövények illata lengi be, és visszhangozza a birkák csengőinek és a pásztorsípok hangját, amelyek Felső-Garam mente tágas rétjein szólnak. Télen tele nevetéssel és adrenalinnal, amikor a síelők veszik birtokba az Alacsony-Tátra lejtőit. Ez az a hely, ahol a Garam forrása ered, majd a Felső-Garam mente zsivalyától hajtva tovább folyik a szlovák síkvidék felé. Vele szemben a „Vas útja” az elfeledett Klopacskák és vasművek nyomait követi. Ha az emberen úrrá lesz a szorongás, könnyen elűzheti azt a hangulatos juhász-kunyhókban és nyaralókban.



1. Fekete-Garami (Čierny hron) kisvasút

Eredetileg a Fekete-Garam völgyéből származó fát keskeny nyomtávú erdei vasút szállította, ami nagyon jól megfelelt erre a célra. Sok-sok évnyi fáradozása után a modern idők nyugdíjba küldték volna. A Felső-Garammente lakói azonban ragaszkodtak hozzá, és a Fekete-Garami kisvasutat nemzeti kulturális műemlékké alakították át. Mára újjászülvetve rengeteg turistát visz Vidrásra (Vydrovo), Dobrocsra (Dobroč) és Šánskére. A szomszédos Vidrás-völgy (Vydrovská dolina) természeti múzeumával együtt minden nap vonzza a lelkes látogatókat.

**TOP 5
A RÉGIÓBÓL**



2. Alacsony-Tátra

Aki aktív téli vagy nyári élményeket keres, az otthon érzi magát az Alacsony-Tátrában. Számos túraútvonal és a hosszú havas lejtők az évszaktól függetlenül minden nap tartogat látnivalót. Kivételes csemege, mindkét oldalon gyönyörű panorámával a Király-hegytől (Kráľova hoľa) Dóvalig (Donovaly) húzódó hegygerinc, melynek az egyik legszebb szakasza a Szlovák Nemzeti Felkelés Hőseinek Útja (Cesta hrdinov SNP). Gyalogoljon fel a Gyömbér (Ďumbier) hegyre, vagy válassza a felvonót a Chopokra, és engedje, hogy lenyűgözze az Alacsony-Tátrára nyíló kilátás ameddig csak a szem ellát.

**TOP 5
A RÉGIÓBÓL**



3. Zbojská pásztorszállás

A Zbojská pásztorszállás környékén Súrovec betyár legendája összefonódik a Murányi Fennsík (Muránska Planina) Nemzeti Park magával ragadó természeti szépségével. A Felső-Garam mente hagyományos ízletes ételei és kellemes légköre kifinomult módon adnak lehetőséget, hogy kimeneküljünk a modern világ stresszes mindennapjaiból. A háztáji állattenyésztéshez kapcsolódó, helyben előállított specialitások felüdítik a testet-lelket. Sétálhat a tanösvényen, lovagolhat, vagy felülhet a Zbojnicka strela keskeny nyomtávú vonatra, amivel a Zbojská-nyereghez juthat. Kövesse Jakub Súrovec betyár nyomait az Ördög-völgyben (Čertova dolina), amely mindmáig rejtegeti a betyár kincseit.

**TOP 5
A RÉGIÓBÓL**



4. Sebeséri-barlang (Bystrá)

Felső-Garam mente földalatti szépségei és titkai a Sebeséri-barlangban rejtőznek. Egy rövid időre feltáruznak előttünk, amikor be merészkedünk lépni az Alacsony-Tátra déli részének legnagyobb barlangjába. A barlang belsejében figyelemreméltó cseppkőképződményeket őriz, és mély szakadékok tarkítják. A Sebeséri-barlang időtlen idők óta segíti a helyi lakosokat. A második világháború idején Sebesér község lakói itt találtak menedéket a németek elől. Napjainkban a kedvező klímájú barlangrészek egyikében légzőszervi megbetegedésekkel küzdő betegeket kezelnek sikeresen.

**TOP 5
A RÉGIÓBÓL**



5. Evezés a Garam folyón és elektromos kerékpározás a Király-hegyre (Kráľova hoľa)

Egykor fontos kereskedelmi és összekötő utak vezettek a Garam völgyén keresztül, amikor még fontos megélhetési forrást jelentett a helyieknek, hogy fát úsztattak rajta. Mára a Garam felejthetetlen élményeket nyújt az evezős sportok kedvelőinek. A Garam átfolyik Felső-Garam mente festői táján, ahol a gyorsabb, adrenalin-löketeres szakaszok váltakoznak nyugodtabb folyású részekkel, ahol a napon sütkérezhet. A vízről könnyedén két kerékre szállhat, és máris gyalogutakon és erdei ösvényeken tekerhet a Felső-Garam mente természeti szépségeiben gyönyörködve. A Király-hegy igazi kihívás a sport szerelmesei számára: ez a legmagasabban fekvő kerékpáros célpont - nem csak Felső-Garam mentén, hanem egész Szlovákiában. Neki mer indulni?

Rejtélyes lények a breznóbányai
Horehronie Múzeumban





Kevés olyan hely van, amely ilyen szorosan kötődne a hagyományokhoz, mint Podpolanie. Ezért nem csoda, hogy a régió nagykövete egy fiatal gazda, **Jozef Kučera**, aki életét a földművelésnek szentelte, ahogyan azt egykor az őseink is tették.



A Polyána-hegyalja (Poľana) régió

A Polyána-hegyalja régiót Gyetva jellemzi a legjobban. Bár a hatalmas kráter már kialudt, felébresztette azt az életmódot, amely munkát ad a helyieknek és örömet a látogatóknak. A Polyána-hegyalján talán csak a sziklák, a hegymászók kedvenc helyei élettelenek. Minden más élénk és vidám, különösen a hagyományok. A Polyána lejtőin elszórtan elhelyezkedő mesebeli házikók sok mindent átéltek, az utakat szegélyező fakeresztek pedig már sok vándort elkísértek. A teraszosan művelt földek idillikus látványa simogatja a lelket, és az ember beleszeret a festői természetbe, a hegyi kultúrába és a jellegzetes viseletbe. A Polyána-hegyalja régiónak köszönhetjük, hogy a világ a furulya hangján, a gyetvai hímzésen vagy a szimbolikus gyetvai fokoson keresztül megismert minket.



1. Melich-szikla

Az egyik legenda szerint a Melich-szikla egy megkövült irigkedő nő, kosárral a hátán. Azt mondják, egyszer elment egy esküvőre a Polyánára, és teljesen megkövült az irigységtől. Sosem fogjuk megtudni, igaz-e a legenda. Ám ez a hatalmas, 30 méter magas szikla büszkén kiemelkedik a Polyána déli lábánál, a Gyetvához tartozó Skliarovo hegyi falu felett. Domináns természeti emlék, amely a megkövült lávafolyam különleges formáit őrzi. A gyetvai völgykatlanra nyíló gyönyörű kilátás és a kíváncsiság sok látogatót vonz. Egyesek szerint a szikla egy turistára emlékeztet, nagy hátizsákkal a hátán.

**TOP 5
A RÉGIÓBÓL**



2. Polyána-hegyaljai (Podpolianske) Múzeum

A sajátos Polyána-hegyaljai régió számos emléket őriz. A gyetvai óváros (Stará Detva) szívében fekvő Polyána-hegyaljai Múzeum gyorsított felvételen mutatja be a Polyána-hegyaljai nép történelmét és életét az egyedülálló kultúra töredékein keresztül. A Polyána-hegyaljai ősök hagyatékát megőrkítő bemutatókon autentikus elnevezések kísérik végig a látogatót, mint például „Ovce moje ovce...” (megj.: egy népdal címe), „Valašská kultúra” („Pásztorhagyományok”), „kultúra Podpol'ania” („Polyána-hegyaljai hagyományok”), „Gyetva a Véglesi (Vígľaš) birtok kontextusában” és „Gyetvától a tengerig”. A múzeum udvarán végigsétálva némán és odaadóan álló faragott fakereszteket láthatunk, bent pedig mindig az újdonság erejével hatnak az időszaki kiállítások, amelyek a Polyána-hegyalja lelkületét mutatják be interaktív elemekkel gazdagítva.



3. Kal'amárka

Gyevától alig 2-km-re, egy erdővel gondosan körülölelt világ jött létre, mintha csak a hegymászás szerelmeseinek született volna. A hegymászók okkal nevezik Kal'amárkát a sziklamászók edzőtermének. Hiszen a közel 20 méter magas andezit sziklatornyok nem hagynak hidegen egyetlen mászót sem, aki elindul meghódítani a szikla falait az újonnan kialakított nitteken. A sziklafal tetejére érve Gyetva völgyének egyedülálló látványa a legnagyobb jutalom. Egy régészeti lelőhely – a Kal'amárka melletti őskori erőd bizonyítja, hogy Kal'amárkát elsőként az ősemberek hódították meg.

**TOP 5
A RÉGIÓBÓL**



4. Bisztra-vízesés (Bystrô)

A helyiek szerint a Polyána hét csodája közül az első helyet a Bisztra-vízesés (a Bisztra patak-vízesése) foglalja el. A Polyána déli lejtőin található vízesésen a víz 23 méteres magasságból zúdul le, ez a Bisztra-patak felső folyásának forrása. Egy 2,5 km-es erdei tanösvény végén tárul fel az egyedülálló természeti jelenség. A vízesés mellett telepített létrák segítenek felmászni a tetejéhez, ahonnan gyönyörű kilátás varázsolja el a túrázót. A tél folyamán a Bisztra-vízesés lélegzetelállító jégcsodává változik. A vízesés melletti létrát megmászva tovább lehet indulni a Polyána felé.

**TOP 5
A RÉGIÓBÓL**



5. Herencsvölgyi (Hriňová) hegyi települések

A Herencsvölgy városához tartozó gyönyörű és egyedi hegyi települések büszkén vallják magukat Szlovákia európai léptékű ritkaságának. A megőrzött teraszos művelésű földek híressé tették a helyi telepeket, és a térség régről fakadó mezőgazdasági hagyományait őrzik. A lejtőkön szétszórt régről fennmaradt házikók és telepek szavakkal leírhatatlan képet alkotnak a helyiek életéről. A teraszosan kialakított termőföldek úgy jöttek létre, hogy a földeket a tulajdon öröklésének elve szerint fokozatosan felosztották a testvérek között, akik azokat kőből emelt választóvonalakkal határolták le. Ennek köszönhetően ismerhetjük a herencsvölgyi telepek idillikus hangulatát, az egész évben változatos színeivel. Időnként felvetődik a kérdés, hogy valaki titokban ecsettel festi-e meg a tájat.



Kerékpárút a Boriak-sziklához



A napsütötte Nógrád a napfényes rétekhez szorosan kötődő embert ábrázolja... **David Turčáni** méhész a Včelí kRaj (Méhország) projektje révén messze a határainkon túlra viszi régióink méhészeti és viaszkészítési hagyományait.



Novohrad-Nógrád régió

Az egyik oldalon gesztenyefák, a másikon szőlőültvények szegélyezik a napfényes Novohradot. Délen egy hatalmas, a határokon túlnyúló Geopark terül el, amely kilátást nyújt a Magas-Tátra csúcsaira. A régió ódon kastélyai ma már csak a dicsőség emlékei, és hírhedt törökkori csatákat idéznek. Az üvegművesség virágkorát, a fazekas mesterség hasznosságát és a természet csodáit idéző helyek sokasága. A fenséges épületek feltámadtak hamvaikból, hogy hihetetlen történeteket meséljenek a kedves látogatóknak.



1. Gács (Halič) várkastélya

Novohrad ékkövében a múlt és a jelen összekapcsolódik. A várkastély fenséges rekonstrukciója a nemzeti műemléket – a gácsi reneszánsz-barokk várkastélyt – a pihenés és az élmények jövedelmező helyszínévé varázsolta. Az arisztokrácia várkastélyát szállodává alakították étteremmel mindazok számára, akik szeretnének felejthetetlen időt tölteni a falai között, megtapasztalni a „genius loci”-t, és megérezni az eredeti lakók szellemiségét. A hatalmas angolpark tóval tökéletes helyet biztosít a pihenésre és a regenerálódásra a fák lombja alatt.

**TOP 5
A RÉGIÓBÓL**



Somoskői (Šomoška) vár és bazaltvízesés

A határmenti Sátorosbánya (Šiatorská Bukovinka) községnek van mivel büszkélkednie. Közeliében állnak egy kúpos bazaltsziklán a somoskői vár romjai. A nem hagyományos, hatlapú bazaltkövekből emelt épület méltán tartozik Szlovákia egyedülálló várai közé. Építőinek könnyű dolguk volt, mert közvetlenül a várhegyen bányászták az anyagot. A kőfejtés során egy 9 méter magas kővízesést is találtak, amely a láva csodálatos megszilárdulása által jött létre. Közvetlenül mellette, az erdő közepén egy kötenger tárult fel, melynek felszínét bazaltoszlopok töredékei tartják

**TOP 5
A RÉGIÓBÓL**



3. A Novohrad-Nógrád Geopark

A Novohrad-Nógrád Geopark két ország határán terül el, tele hihetetlen mennyiségű természeti látnivalóval. Okkal kapta meg az UNESCO Globális Geopark (2015) címet. A geológiai értékek, az építészeti és szellemi örökség, a néphagyományok és a gasztronómia 30 szlovák és 64 magyar települést egyesít, és számtalan lehetőséget teremt egyedi élményekre. Tegyen Ön is egy sétát, vagy kiránduljon szakvezetővel a Geopark kivételes természeti látnivalóihoz. Engedje, hogy kalandvágya végigvezesse a Korlátkőn (Cerova) és látogasson el olyan helyekre, mint a somoskői vár és kővizesés, Ajnácskő (Hajnáčka) vára, a Velké Hradište vagy a kialudt vulkánok nyomai.

**TOP 5
A RÉGIÓBÓL**



4. Losonci (Lučenec) zsinagóga

A múlton már nem lehet változtatni, de vannak olyan emlékek, amelyek eszünkbe juttatják, hogy tanuljunk a múltból. A losonci zsinagóga 1925 óta írja történetét. Az építész Baumhorn Lipót tervei szerint épült neológ zsinagóga békés, nehéz, mozgalmas és pusztító időszakokon is keresztülment. Mára ismét teljes szépségben és pompában tündököl a város központjában álló impozáns épület, amelyet 2015-ben állítottak helyre. Kapui mögött a zsidó történelem összegyűjtött részletei, valamint Peter Kalmus Memento c. alkotása látható, amely a második világháború áldozatául esett zsidók számát jelképezi. A tekintélyes épület multikulturális funkciót betöltő nemzeti kulturális műemlék, és a Szlovák Zsidó Kulturális Örökség útvonalához tartozik.



5. Kékkő (Modrý Kameň) vára

A középkori kékkői várból már csak egy romantikus rom maradt meg, de az alsó részén lévő kastélyban, a Bábművészeti Kultúrák és Játékok Múzeumában még mindig felcseng a gyermeki nevetés. A vár számtalan török támadást élt át, és nem volt könnyű meghódítani. A 13. századi gótikus vár romjaiból és a 18. századi barokk kastélyból álló vár területe nemzeti kulturális műemlék. A kastély számos szlovákiai és külföldi játék menedékhelyévé vált. Merüljön el a játékok végtelen világában, és élvezze a szlovák vándor bábszínházak mario-nettjei, a **családi bábszínházak**, a vidéki és városi játékok által teremtett egyedi hangulatot.

**TOP 5
A RÉGIÓBÓL**



Rafting az Ipoly folyón



Jakub Dvorský a távoli világban terjeszti a régió jó hírét. Egyedülálló Álarc galériája mozgásba hozta a Lissó (Lišov) községet. És nem csak azt: régióink emberei összefognak, hogy együtt alkossanak... hogy érdemes legyen meglátogatni ezt a napsütötte vidéket.



A Hont régió

A vidék gyógyvízzel van megáldva, amely nemcsak a betegeket, hanem az egészségeseket is megnyugtatja, és mindenki-ben felkelti a vágyat a napsütéses Hont és Gyűgy (Dudince) környékén bolyongás iránt. A római fürdők, a varázslatos pincék, a figyelemre méltó sziklalakások és a világ minden tájáról származó maszkok a régió sokszínűségéről és vendégszeretetéről tanúskodnak. A lédús gyümölcscsel teli gyümölcsösök és a hatalmas szőlőültetvények teszik teljessé a régió képét, ahol a kerékpár hiánya nagy veszteség. Aki nem kóstolta még a gyógyi ásványvizet vagy a tufában érlelt tájborokat, az mintha soha nem járt volna Honton, és garantáltan visszatér oda.



1. Gyógyi római fürdők és mésztufaforrások

A gyógyi vizek féktelen királynője egykor a gyógyforrásokat hajszolta Hont földje mélyén. A földalatti kincsek időnként a felszínre törtek, mésztufaforrásokat és teraszokat hoztak létre. A gyógyi mésztufaforrások (ma természeti emlék) jóval azelőtt jelentek meg a fürdőparkban, hogy az ember kihasználta volna a gyógyító víz erejét és jótékony gyógyfürdőket épített. Hat természeti kincessel (Római forrás, Szemforrás, Csipkerózsika forrás, Tatárforrás, Fürdőforrás-domb és a mésztufaterasz) találkozhat, melyeket a régmúlt nosztalgiája övez a fürdőparkban és környékén tett séta során. A legendás római fürdőben megpihenő római katonák visszhangja, sőt talán hadvezérük boldog kiáltása is hallható, aki Gyógy tündérének jóvoltából az egyik forrás közelében fedezte fel elveszett fiát.



2. Nyitrateszéri (Tesáre) szakadék

Szakadékra számíthat, de nem olyanra, mint a Szlovák Paradicsomban. A Nyitrateszér melletti Teszéri-szakadék (Tesárska roklina) tipikusan vulkáni környezetű. A kicsi és rövid kanyonyszerű völgyet a vulkanikus kőzeten átfolyó víz hozta létre. Eleinte nedves és hideg levegőt fog érezni, majd ezt felváltja a sziklák közötti átjáró látványa a kőzetek rétegződésével, amit magas sziklafalak vesznek körül, és 4 vízesést is találhat. Még elképesztőbbek a sziklafalakba vájt üregek (Tesárske dúpence), amelyeket az üregek száma szerint együregűnek, kétüregűnek vagy nyolcüregűnek neveznek. Első hallásra nem tűnik különlegesnek, azonban minden évszakban rendkívüli és lenyűgöző látványt nyújt – ez a Teszéri-szakadék.



3. Népi Építészeti Műemlék Rezervátum – Szebelléb, Óhegy (Sebechleby, Stará Hora)

A tufa pincék eredete a török hódoltság idejére nyúlik vissza. Vajon a török idők emlékei vagy a tufa borospincék varázsa hat ránk? Nem számít. Ami biztos, hogy a szebellébi Óhegyen a kézzel ásott borospincéknek és a település idilli hangulatát a környező szőlők között kiteljesítő, a pincék fölé emelt kis ablakos, lenyűgöző házaknak köszönhetően ez a hely a népi építészet műemlék rezervátuma. Séta a szőlőbirtokok között, bepillantás a számos borospince egyikébe és a helyi bor kóstolója olyan egyedülálló élmény, amely minden érzékszervünk számára tartogat valamit.

**TOP 5
A RÉGIÓBÓL**



4. Borfői (Brhlovce) sziklaházak

A könnyen megmunkálható Borfői szikláknak köszönhetjük a selmeci szupervulkán tufa alapkőzetébe vájt szokatlan sziklaházakat. A török veszélytől való félelem arra készítette a helyieket, hogy közvetlenül a sziklába vájják házukat. A népi építészet műemlék rezervátumának sikátoráiban tett séta során megcsodálhatjuk az ősök találékonyságát, mesterségbeli tudását és nem hagyományos életét. Érdekesség, hogy a házak nyáron kellemes hűvösséget, télen meleget biztosítanak. Ami pedig még érdekesebb, hogy ezeknek a házaknak köszönhetően Szlovákia is büszkén bemutathatja barlanglakásait, mint Spanyolország a granadai Sacromontét.

**TOP 5
A RÉGIÓBÓL**




5. Bozóki (Bzovík) erődített kolostor

A bozóki erőd az 1130-ban épült ciszterci rendi kolostor alapjain emelkedett, és méltán sorolják Hont legrégebbi kincsei közé. Állítólag a közelgő török fenyegetettség miatt az eredeti román stílusú kolostor, amely akkor már Balassa Zsigmond birtokában volt, gótikus-reneszánsz erődítménnyé változott. Négy sarokbástyája ma is körülfogja a ránk maradt erődítmény falait, amely Korponát (Krupina) és a bányászvárosokat hivatott megvédeni a törökök előrenyomulásától. A második világháború hatalmas pusztítása után már csak a viharos múlt romjai maradtak. Azonban a fenséges építészeti stílus – Bozók történelmének szimbóluma – még mindig egyedülálló középkori hangulattal rendelkezik.



Lissói kerékpárút



A Besztercebányai kerület élményei

Hegyeken túl, völgyeken túl, ahol kristálytisza patakok folynak, és a föld belsejéből gyógyforrások fakadnak. Ahol a természet a tenyerén hordozza az embert, és öröm felfedezni ismeretlen zugait. Ahol öt nemzeti park találkozik, és ahol a föld mélyét átszövik a dicső bányászat történetének alagútjai. Ahol a történelem örök nyomokat hagyott maga után várak, kastélyok, kúriák és egyedi műszaki emlékek formájában. Ahol nappal a kézművesek becsületes munkát végeznek, éjszaka elmerülnek a tiszta csillagos égbolt titkaiban. A Besztercebányai kerületben, Szlovákia szívében olyan történeteket írnak, amelyek egyedülálló élményeket tartogatnak. Élvezze az egyedülálló pillanatokot, és látogasson el egyedi élményekért: Hegyeken túl, völgyeken túl.



Za horami, za dolami

Kerékpárút a nagy-fátrai Krížna-hegyre



Nyári élmények

Tökéletes idő a kalandos élményekre, a szépségek felfedezésére és az adrenalinnal teli pillanatokra: Hegyeken túl, völgyeken túl. Számptalan hegyi és közúti kerékpárút hív kalandozásra két keréken. Ülön fel a kerékpárjára, lépjen a pedálokra és hagyja, hogy a hegyek és völgyek természeti szépsége vezesse. Ha más szemszögből is látni szeretné a vidéket, ülön lóhátra. Sisakkal és hegyászó felszerelésekkel új határok leküzdésére indulhat a „Vas útján”, a via feratán. Régen fát úsztattak a Garamon, ma evezősök merészkednek a régi vízi utakra, és élvezik a folyó nyugodtabb és gyorsabb szakaszait. Egy akciódús nyár a Besztercebányai kerületben nemcsak kalandot és adrenalint ígér, hanem a természet szépségét is élvezhetjük, miközben próbára tesszük saját magunkat.

Skalka nad Kremnicou: Szlovákia leghosszabb via ferrata függőhídja



A különleges Outdooractive platform mind a bringások, mind a túrázók tetszését elnyeri. Ha nem tudja, a régió melyik részét hódítsa meg kerékpárral vagy gyalog, váltson át az alkalmazásra. Kalandvágját több mint 168 kerékpárúton és több mint 40 tanösvényen elégeítheti ki.

Sportolók és hétvégi bringások egyaránt élvezni fogják az „GYERE VELÜNK BICIKLIZNI” program merész szezonális ki-hívását.

Szlovákia leghosszabb via ferrata függőhídja (hossza 78 méter, magassága helyenként akár 45 méter is), a Körmöc-bányához (Kremnica) közeli Skalkán minden bizonnyal meg-fűszerezi a Besztercebányai területben eltöltött nyarat.

Alacsony-Tátra, Tále



Téli élmények

Hegyeken túl, völgyeken túl... ott, ahol ömlött a homok és fröcskölt a víz. Ez a Besztercebányai kerület. Csodás hegyeink vannak, ahol télen vízben sincs hiány. Pontosan ez az, amire szükség van, hogy igazi élményekkel teli telet kínáljunk Önnek. Régióinkban 350 kilométeren rengeteg sípályánk és sífutó útvonalunk van. A sípályák az első hópilehek le hullásától egészen az olvadásig készen állnak, hogy a legjobb családi síelést kínálják. A téli túraútvonalak olyan helyekre vezetnek, ahonnan a teljes befagyott tájra rá lehet látni. Az adrenalin szerelmesei felfedezik a jégmászás varázsát, és a kutyaszánózás is kellő izgalmat nyújt majd.

Alacsony-Tátra, Chopok



A praktikus Outdooractive platform nagyszerű segítőtársa lesz, miközben felfedezi a téli sportokat több mint 65 sípályán az egész Besztercebányai kerületben.

Még jobban élvezni fogja a téli természet csendjét és a feltöltődést nyújtó téli túrázást, ha részt vesz az „GYERE VELÜNK SÍFUTÁSRA” program merész kihívásában.

A sífutás kedvelői minden évben világméretű eseményeken találkozhatnak a cserpataki (Osrblie) Nemzeti Biatlonközpontban. Ezen kívül kiválóan felkészített sípályákon is próbára teheti sífutó tudását – esetenként profi sífutók társaságában.



Sötét égbolt élmények

A közelgő sötétség nem mindenkinek az elalvás előhírnöke, hanem új élmények, kalandok és tudás ígérete. Felszállunk az asztrovonatra vagy asztrobuszra, és elmegyünk a Sötétégbolt Parkba. A garamszentkereszti Maximilian Hell Regionális Obszervatórium és Planetárium szakértőinek és professzionális technikájuknak köszönhetően olyasmit tapasztalunk, ami nem mindennapi – lélegzet-visszafojtva lassan belemerülünk a csillagok tengerébe, és részesei leszünk valami nem eviláginak.

Felejthetetlen élmények és meglepetések, amelyek mindenkét elvarázsolnak. A Holdat általában az égen láthatjuk, de a Besztercebányai kerületben a földön is világít. A Hold óriási modellje – a Lunalón nyáron a sötét éjszakákon a kastélyparkban világít.

Holdgömb a Saskói várnál




Kerámia tanfolyamok Garamszécsen (Polomka)



Regionális élmények

A „HEGYEKEN TÚL, VÖLGYEKEN TÚL” régióban őseink készségeit és szokásait tiszteletben tartva számos helyi kézműves és gazdálkodó készít szorgalmasan olyan termékeket, amelyek örökségük egyedülálló részei. Ismerje meg ezt a vidéket az ízeken, illatokon és tárgyak szépségén keresztül, melyeket a szeretet fűszerez, és a napsütötte réteken és mezőkön végzett munka energiája tölt fel. Ismerje meg a térség hagyományait, és örökítse meg azokat, hogy Ön is hozzájáruljon ahhoz, hogy a jövő generációk számára fennmaradjanak.

Nemes lelkű emberek, akik szeretik a hagyományokat, és ismerik a régi mesterségek értékét, sokat és szívből tesznek azért, hogy azokat sokáig megőrizzék. A tapasztalat és a hagyomány kifinomult egyesülése hozta létre a kézműves tanfolyamokat, ahol minden érdeklődő, hagyománytisztelő és kíváncsi látogató elsajátíthatja a mesterségeket.



Včelí kRaj (Méhország),
Rimakokován (Kokava nad Rimavicou)

Hogyan korongozzuk agyagból saját bögrét, hogyan készítsünk szőnyeget régi szövőszékeken, hogyan hímezünk stílusos derékövet görbe tűvel – csak néhány lehetőség a www.zahoramizadolami.sk egyedi élménytanfolyamok változatos kínálatából. Próbálja ki Ön is a mesterséget, amely érdekli!

A photograph of the Somoskői bazalt-vízesés (Somoskői basalt waterfall) in Hungary. The image shows a large, dark basalt rock formation with numerous vertical, parallel columns. Water is cascading down these columns, creating a series of white, frothy streams. The rock is surrounded by lush green trees and vegetation, and the sky is clear and blue. The text "Somoskői bazalt-vízesés" is overlaid in the top right corner of the image.

Somoskői bazalt-vízesés

A föld kincsei

Besztercebányai kerület ősidők óta kettős életet élt. Az egyiket a föld fölött, a másikat a föld alatt. Nincs olyan régió a kerületben, amelynek ne lenne köze a földalatti gazdagsághoz: a „Coburg vas útja” a Felső-Garam mentén, az arany Körmöcbányán, az ezüst Selmecebányán, a réz pedig Besztercebányán. Ezekhez társul a Novohrad-Nógrád Geopark Közép-Szlóvákiában.

A photograph of children in a classroom, wearing green hats with a yellow cross symbol. They are sitting at wooden desks and writing on papers with white quills. The child in the foreground is a young girl with a pink jacket, looking down at her work. Other children are visible in the background, also focused on their writing.

Prof. Jozef Mistrik történelmi iskolája,
Špania dolina

Gyűjtse össze a bátorságát, és ereszkedjen le a föld alá, ahol megérzi a hűvös levegő leheletét. A szinte teljes sötétség és az ércek aranyos csillogása mellett bányászati szerszámok csörömpölése hallatszik. A bányamúzeumok, a megőrzött alagutak és az aktív bányászok rendezvényei igazán magával ragadóak, kellemes pillanatok tartogatnak és kielégítik a kíváncsiságukat. A föld mélyén esetleg bányaszellemekek is találkozhat. Aggódik miattuk, vagy hagyja, hogy a saját útjukat járják? Kérdezze meg a bátor bányászokat, mit tegyen!



Ferdinand Coburg emlékműve Koháryházán
(Pohorelská Maša)

A történelem emlékei

A Besztercebányai kerület mindig is olyan hely volt, ahol jelentős, érdekes és talán forradalmi dolgok történtek. Olyanok, amelyek nyomot hagytak az akkor élő emberek életében. Elég csak az ipari műemlékeket tekinteni, amelyek működése jelentősen hozzájárult a környék régióinak fejlődéséhez. Származtak erről a vidékről építészek, festők, művészek, költők, írók, akik e vidék határain túl, vagy akár a tengerentúlon is híresek lettek. Térségünkben nyomaik arra utalnak, hogy az emberi intelligencia, szellemesség és tehetség nagy koncentrációban volt jelen. Tevékenységük eredménye hatással volt életünkre, és most csodálattal járjuk azokat a helyeket, ahol nyomaikat hagyták.

Rotunda Sületében (Šivetice)



Az Outdooractive platformon több mint 35 tanösvény vezet végig a történelem emlékein és a gyönyörű természet látivalóin. Ön is minden bizonnyal találkozik majd a Besztercebányai kerületben megtett gyalogtúrákon híres személyekkel és a tudomány jeles képviselővel, vagy csodálatos természeti jelenségekkel.

Az Osztrák-Magyar Monarchia híres családja életének titokzatos és elfeledett, egykor sikeres és keresett helyszíneit a „Coburg vas útja” köti össze.

A gótikus út is újjászületését ünnepli. 12 gótikus templom falai gondosan őrzik a kincseket – középkori falfestményeket és freskókat, 2022-től az Európai Örökség címmel kitüntetve.



Titokzatos várak

Falaik mesélhetnének azoknak az embereknek a történetéről, akik építették őket, akik a falaik közt éltek, vagy legalább rövid ideig tiszteletüket tették bennük. Várakban, kastélyokban és kúriákban a „Hegyeken túl, völgyeken túl” régióban régmúlt idők történetei rejtőznek. Egyesek tele vannak szerelemmel, mások harccal és ellenségeskedéssel. Némelyik mulatságos, és sok talán soha meg sem történt, csak titokzatos legenda-ként szállnak generációról generációra. Ma itt sétálhatunk és felfedezhetjük, miről tanúskodnak az udvaraik és a falaik, és bepillantást nyerhetünk abba a jelen világukba. A királyi és nemesi lakókat a kortársaink váltották fel, akik fáradhatatlan munkával feltárják a múltat, és közelebb hozzák a jelenhez. Jöjjön, és fedezze fel velünk együtt ezeknek a helyeknek a titkait.



Egykor a gazdag bányászvárosokba vezető utat védték, ma büszkén emelkednek a Garam mentén. Némelyik rom, némelyik csak földhalmok alatt megbúvó töredék, a Garam menti várak útja 16 várkastély híres történetére utalnak.

Szerencsére az élet visszatér a falaik mögé – az elszánt önkénteseknek, az önzetlen várkapitányoknak, a rengeteg látogatónak és a digitális technológiáknak köszönhetően. A revistyei (Revište) vár történetei a kiterjesztett valóságban is feltárulnak, összekapcsolva a kastély jelenlegi formáját a legnagyobb dicsőség idejével.



Élményvonatok

Lassítson, nézzen ki az ablakon, és figyelje a természet közeledését és a távoli hegyeknek a varázsát, amelyek karnyújtásnyira vannak. Egy kis nosztalgia és nyugodt, vidám pillanatok, amelyek a legszebb élményekhez vezetnek. A régiót egyedülálló vasútvonalak szövik át. Történelmi vonatok indulnak a síneken, ahol egy szokatlan utazásra készülhet. Csak dőljön hátra, és hagyja magát elvinni ismeretlen úti célokhoz. A kalauzok varázsütésre repítik el a múltba. A történelmi időkhez és a Felső-Garam menti hámorok kemény munkájához, a selmeci bányák földalatti világához, amikor senki sem lehetett biztos abban, hogy a rablók nem fogják-e kirabolni.



A nosztalgikus vonatok családja egyre bővül. Hiszen a Besztercebányai kerület sokszínűségében és a híres vasúttörténet kapcsán könnyedén találhatunk egyedi témákat. A Felső-Garam menti kisvasút a Garam sodrásával szemben pöfékel, a Sklársky vasút az üveggyárba visz, és 34 alagút sötétjén vezet át. Az egész régióban a „Hegyeken túl, völgyeken túl” vasút szállítja és szórakoztatja Önt. Ön szerint melyiket nevezzük el a Besztercebányai „Orient Expressznek”?



Vad Laskomer

Élő természet

Az anyatermészet teremtette „Hegyeken túl, völgyeken túl” régió, ahol érezni lehet a természet elemeinek erejét és energiáját. Ahová az emberi láb belépett, és itt hagyta a nyomait a történelem során. Ősi hegyek, vadon, hatalmas síkságok és festői völgyek, ahol sok-sok élőlény él együtt és számtalan változatos virág nő. Ahol csend és béke uralkodik, amely megnyugtatja az emberi elmét és lelket.

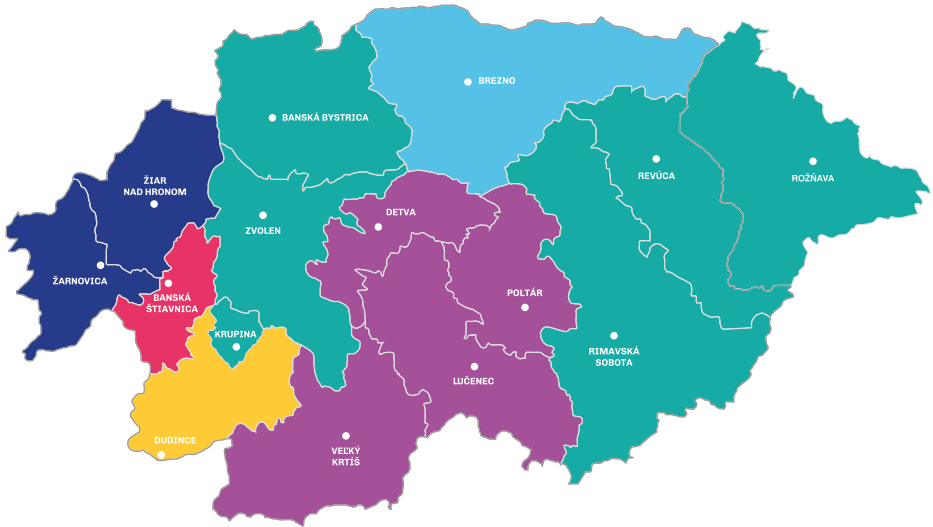
Szlovákia szívére a különleges élő természet jellemző, hiszen itt található 5 nemzeti park egymással. A fenséges és vad Polyána és a 3 egyedülálló geopark egyedülálló lehetőségeket kínál arra, hogy megismerjük a régió átalakulásait, amelyeket az évmilliókkal ezelőtti aktív vulkáni tevékenységnek köszönhetünk.



Bystrô vízesés, Podpol'anie

BESZTERCEBÁNYAI RÉGIÓ

8 régió és 13 járás



KÖZÉP SZLOVÁKIA

Besztercebányai járás
Zólyomi járás
Korponai járás

SZUPERVULKÁN SELMECBÁNYA

Selmecebányai járás

GÖMÖR

Rőcei járás
Rimaszombati járás
Rozsnyói járás (Kassai kerület)

GRON

Zsarnócai járás
Garamszentkereszti járás

FELSŐ-GARAM MENTE

Breznóbányai járás

POLYÁNA-HEGYALJA

Gyetryvai járás

NAPOS HONT/GYŰGY

Korponai járás
Lévai járás (Nyitrai kerület)

NÓGRÁD

Losonci járás
Poltári járás
Nagykürtösi járás

TURISZTIKAI SZERVEZETEK

KERÜLETI TURISZTIKAI SZERVEZETEK

BESZTERCEBÁNYAI RÉGIÓ TURIZMUSA

Námestie SNP 1
974 01
Banská Bystrica

kocr@dobrykraj.sk
www.dobrykraj.sk

KÖZÉP SZLOVÁKIA

Námestie SNP 1
974 01
Banská Bystrica

info@centralslovakia.eu
www.centralslovakia.eu

SZUPERVULKÁN SELMEGBÁNYA

Námestie sv. Trojice 1
969 01
Banská Štiavnica

riaditel@supervulkanstianica.sk
www.supervulkanstianica.sk

GRON RÉGIÓ

Nám. SNP 33
966 81
Žarnovica

regiongron@gmail.com
www.regiongron.sk

FELSŐ-GARAM MENTE

Nám. gen. M.R. Štefánika 3
977 01
Brezno

info@horehronie.sk
www.horehronie.sk

GÖMÖR

Muránska 1331/4
050 01
Revúca

info@regiongemer.sk
www.regiongemer.sk

TURISZTIKAI NÓGRÁD ÉS POLYÁNA-HEGYALJA

Ul. Dr. Herza 240/1
984 01
Lučenec

riaditel@regionnovohrad.sk
www.regionnovohrad.sk
www.regionpodpolanie.sk

NAPOS HONT/GYÚGY

Dudince Kúpeľná 109
962 71
Dudince

riaditel@dudince.sk
www.dudince.sk



BESZTERCEBÁNYAI RÉGIÓ

www.zahoramizadolami.sk



BANSKOBYSŤRICKÝ
SAMOSPRÁVNÝ KRAJ

DOBRÝ KRAJ
Banskobystrický kraj Turizmus

DOBRÝ KRAJ
Rozvojová agentúra BBSK, n.o.



MINISTERSTVO
DOPRAVY
SLOVENSKEJ REPUBLIKY

DOVOLENKA NA
SLOVENSKEJ
DOBRY NÁPAD
www.slovakia.travel

A tevékenységek a Szlovák Köztársaság Közlekedési Minisztériumának pénzügyi támogatásával valósultak meg.